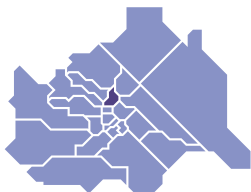


# Der Alsergrund in Zahlen 2022

9. Bezirk



# Wien in Zahlen 2022



Liebe Wienerinnen, liebe Wiener,

große Teile des Alltags verbringen wir in unseren Grätzln und Heimatbezirken. Wir Wienerinnen und Wiener fühlen uns mit unserer Nachbarschaft eng verbunden, wie Untersuchungen zeigen. Dieses Jahr hat die Landesstatistik wieder 23 kurze Bezirksfolder von „Wien in Zahlen“ gestaltet: So können Sie Ihre Umgebung auch statistisch besser kennenlernen. Wir freuen uns auf Ihre Rückmeldungen!

**Michael Ludwig**  
Bürgermeister und Landeshauptmann von Wien

**Peter Hanke**  
amtsführender Stadtrat für Finanzen, Wirtschaft, Arbeit, Internationales und Wiener Stadtwerke


Liebe Alsergrunderinnen und Alsergrunder!

Es freut mich sehr, Ihnen die neue Bezirksbroschüre von Wien in Zahlen präsentieren zu dürfen. Neben einem kleinen historischen Abriss enthält sie auch einen Überblick zu den wichtigsten Bezirksfakten. Eines ist für uns am Alsergrund aber ganz ohne Statistiken klar: wir sind ein Bezirk, der unterschiedliche Menschen miteinander verbindet und genau deshalb eine so hohe Lebensqualität bietet. Dabei stehen Solidarität und Zusammenhalt im Vordergrund und das soll auch in Zukunft so bleiben! Denn, egal wie hoch unser Einkommen ist, woher wir kommen oder welche sexuelle Orientierung wir haben: wir alle machen den Alsergrund zu dem, was er ist: ein Ort, der für alle da ist und allen die gleichen Chancen bietet.

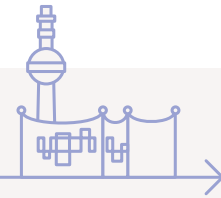
In diesem Sinne viel Freude beim Stöbern!

Ihre  
**Saya Ahmad**  
Bezirksvorsteherin

# Geschichte des 9. Bezirks

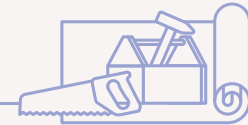


Das Wappen des 9. Bezirks vereint die sieben ehemaligen Vorstädte. Die Elster auf dem mittigen Schild repräsentiert die Alservorstadt. Ringsum werden Michelbeuern (Flügel des Erzengels Michael), Himmelfortgrund (Lamm mit Kreuzfahne), Thurygrund (Johannes der Täufer), Rossau (vier Baumweiden), Althangrund (Hirsch mit Kreuz) und Lichtental (zwei durch ein Tal getrennte Häuser) dargestellt.



**1988**

Fertigstellung der von Friedensreich Hundertwasser gestalteten Müllverbrennungsanlage Spittelau



**1979**

Gründung des Werkstätten- und Kulturhauses (WUK) in einer ehemaligen Lokomotivfabrik



**1898**

Eröffnung der Volksoper



**1905**

Festlegung der heute gültigen Bezirksgrenzen



**1910**

Fertigstellung der Strudlhofstiege



**1938**

Zerstörung der Synagoge in der Müllnergasse bei den Novemberpogromen



**1892**

Die Währinger Straße erhält ihre heutige Länge



**1879**

Einweihung der Votivkirche



**1870**

Eröffnung des Franz-Josefs-Bahnhof



**1044**

Erste urkundliche Erwähnung der Als, dem namensgebenden Bach



**1783**

Errichtung des alten Allgemeinen Krankenhauses als modernstes Spital Europas



**1850**

Zusammenlegung und Eingemeindung von sieben Vorstädten zum Alsergrund

# Wirtschaft & Arbeit

## PendlerInnen

31.10.2019



**44.409**

Menschen arbeiten im Bezirk und wohnen woanders (Einpendler)



**4.883**

Menschen arbeiten und wohnen im Bezirk



**16.685**

Menschen wohnen im Bezirk und arbeiten woanders (Auspendler)

## Wo arbeiten die Alsergrunder Beschäftigten?

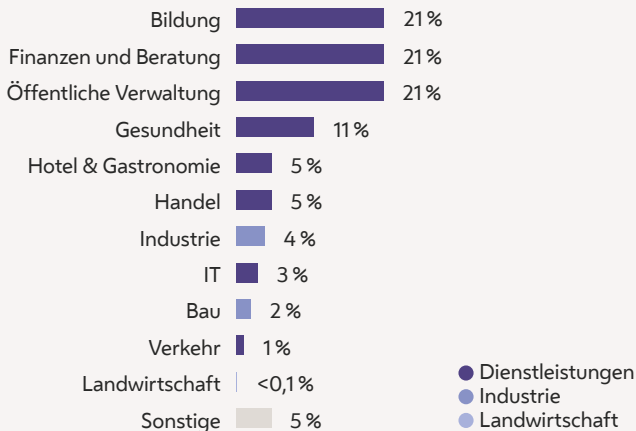
31.10.2019

Beschäftigte am Arbeitsort Alsergrund

**49.292**

Beschäftigte am Arbeitsort Wien

**1.040.270**

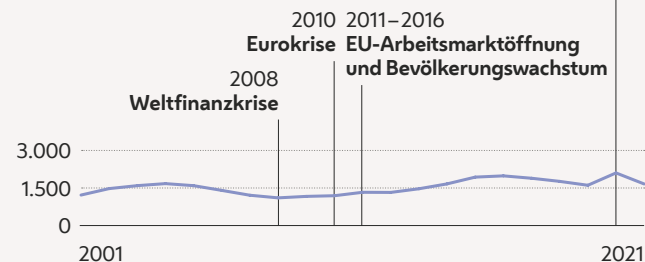


## Arbeitslosigkeit

Zahl der arbeitslosen BezirksbewohnerInnen

2020

Corona-Krise



Quellen: Statistik Austria, AMS

# Politik & Verwaltung

## Bezirksvorsteherung

1.6.2022

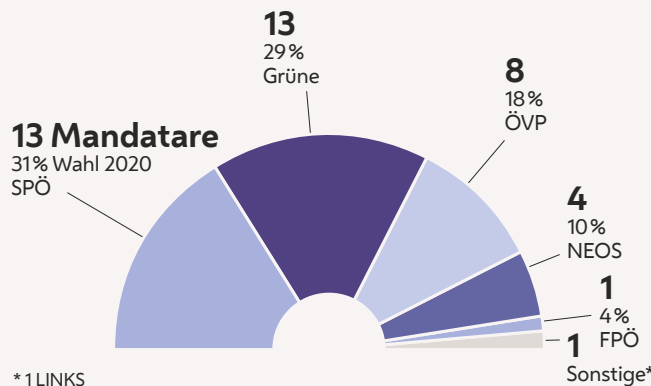
Bezirksvorsteherin  
Alsergrund  
**Saya Ahmad**  
SPÖ

Bezirksvorsteherin-  
Stellvertreter  
**Christian Sapetschnig**  
SPÖ

Bezirksvorsteherin-  
Stellvertreter  
**Josefa Molitor-Ruckebauer**  
Die Grünen

## Bezirksvertretung

Wahl 2020, Stand 1.6.2022



## Bezirksbudget

2021

Ausgaben laut Rechnungsabschluss\*

**4,8 Mio. €**



**29%**  
Straßen  
und Verkehr



**27%**  
Kindergärten  
und Schulen



**25%**  
Parks, Spielplätze  
und Bäder



**17%**  
Kultur und Betreuung  
von Jugendlichen  
und Pensionisten



**2%**  
Verwaltung und  
Öffentlichkeits-  
arbeit



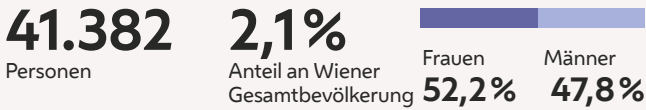
**1%**  
Bedürfnis-  
anstalten

\* ohne Rücklagen und Schuldendienst

Quelle: Stadt Wien

# Bevölkerung

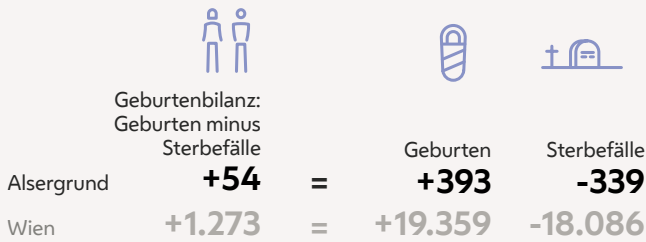
Wer lebt am Alsergrund? 1.1.2022



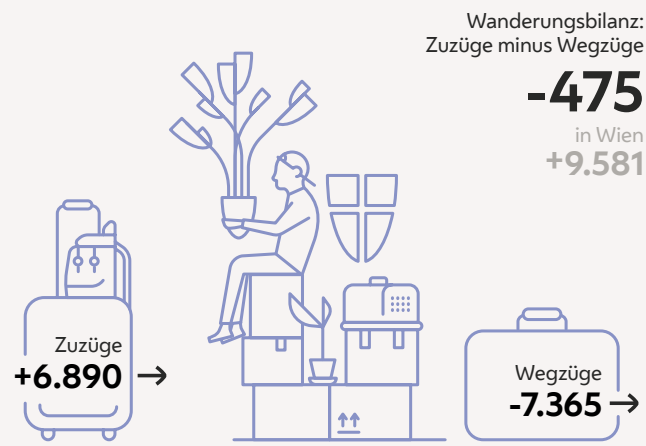
Bevölkerungsentwicklung 2012–2022



Natürliche Bevölkerungsbewegung 2021

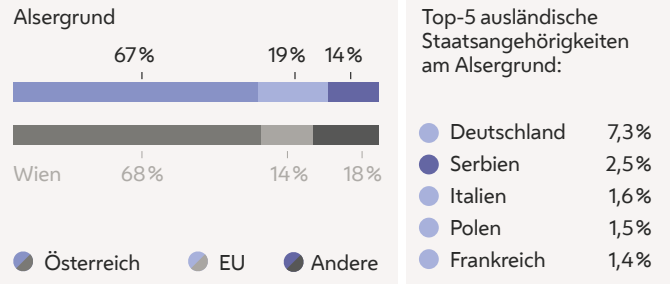


Wanderung 2021

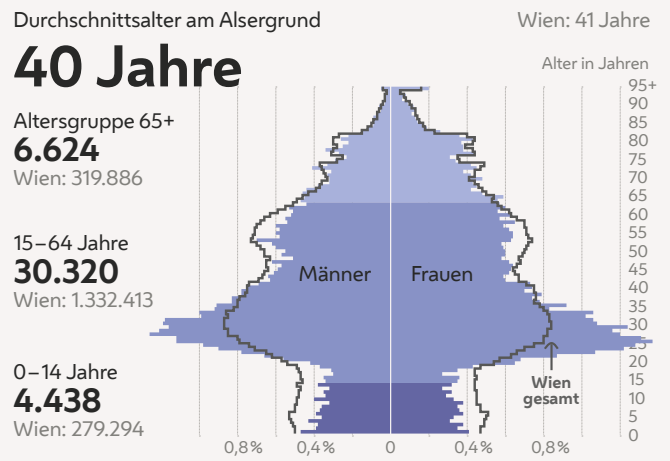


Quelle: Statistik Austria

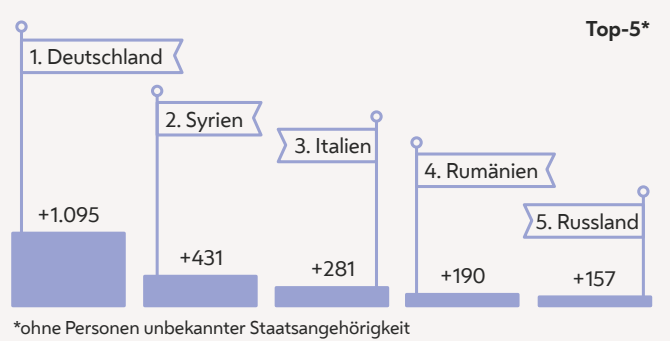
Bevölkerung nach Staatsangehörigkeit 1.1.2022



Altersstruktur 1.1.2022



Wanderungsbilanz nach Staatsangehörigkeit 2012–2021

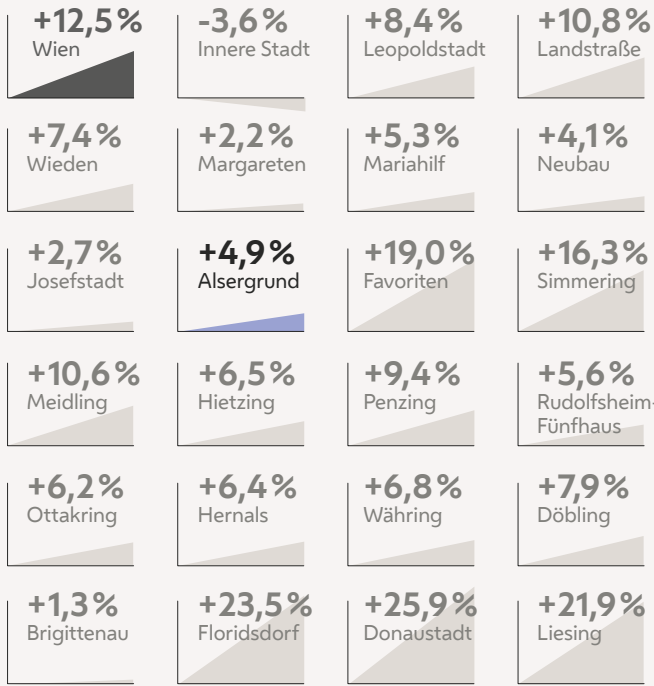


Quelle: Statistik Austria

# Bevölkerungsentwicklung im Vergleich

2012–2022

In den vergangenen zehn Jahren ist nur die Bevölkerungszahl der Inneren Stadt gesunken. In der Donaustadt gab es mit +25,9% das höchste Wachstum aller Bezirke.



## Studierende

31.10.2020

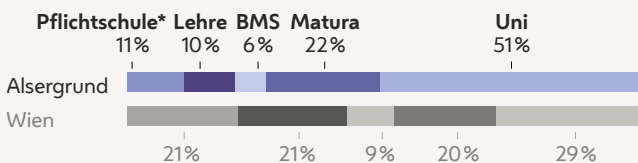


**6.564**  
Studierende wohnen am Alsergrund

**5,2%**  
Anteil aller Wiener Studierenden

## Bildungsstand 25 bis 64 Jahre

31.10.2020



\* inklusive Personen ohne Pflichtschulabschluss

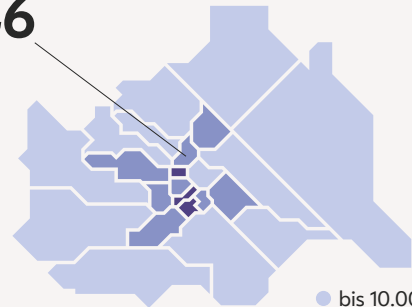
Quelle: Statistik Austria

# Bevölkerungsdichte

1.1.2022

**13.946**

Personen/km<sup>2</sup>  
Alsergrund



**4.656**  
Personen/km<sup>2</sup>  
in Wien

● bis 10.000  
● 10.001 bis 20.000  
● 20.001 und mehr

## Wie wohnt der Alsergrund?

2011

Wohnungen nach rechtlicher Wohnform

**13%**

Öffentlicher Wohnbau (überwiegend Gemeindebauten)



**48%**

Privatmiete

**12%**

Eigentum

**3%**

Genossenschaft

**24%**

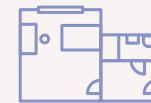
Andere

## Durchschnittliche Wohnfläche

2011, 2022

**41m<sup>2</sup>**

durchschnittliche Fläche pro BewohnerIn  
Wien: 35 m<sup>2</sup>

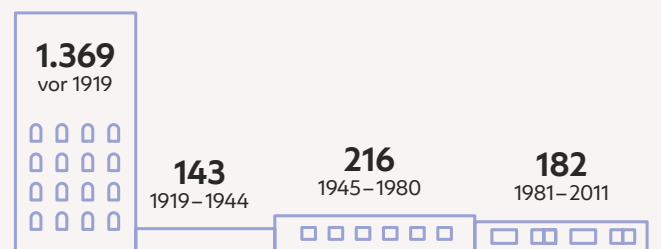


**1,8**

Anzahl der Personen, die durchschnittlich in einer Wohnung wohnen  
Wien: 2,03

## Gebäude nach Bauperioden

2011



Quellen: Stadt Wien, Statistik Austria

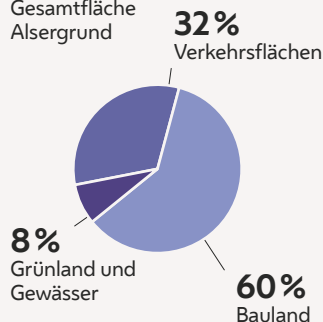
# Stadtgebiet & Natur

## Die Flächen des Alsergrunds

2020, 2021

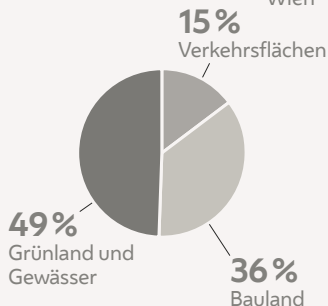
**3 km<sup>2</sup>**

Gesamtfläche  
Alsergrund

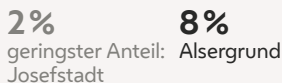


**414,9 km<sup>2</sup>**

Gesamtfläche  
Wien



**Grünland  
und Gewässer**



**Friedhofs-  
flächen**



**Rebflächen**



## Parks

2022

Parks  
am Alsergrund

**26**



## Hunde

1. 9. 2021


Hunde am Alsergrund

**927**

**2,0 m<sup>2</sup>**  
Auslauffläche pro Hund  
in Hundenzonen

**20,7 m<sup>2</sup>**  
Auslauffläche pro Hund  
in Wiener Hundezonen

Hunde Wien  
**56.701**



Quelle: Stadt Wien

# Verkehr

## Die kürzeste und längste Straße

2021, 2022

**36 m**

Klammergasse

—

**11 m**

Tethysgasse

\* Straßenlänge innerhalb des Bezirks  
\*\* nur Gemeindestraßen

**2,045 km**

Liechtensteinstraße\*



**15 km**

Höhenstraße

**47 km**

Gesamtlänge  
der Straßen\*\*



**2.793 km**

Gesamtlänge der  
Straßen in Wien\*\*

## Pkw-Dichte

2022



**33 Autos**

je 100 Menschen am  
Alsergrund



**38 Autos**

je 100 Menschen  
in Wien



**28 Autos**

je 100 Menschen in  
Rudolfshaus-Fünfhäus

## Impressum

### Landesstatistik Wien (MA 23)

Meiereistraße 7, Sektor B  
1020 Wien  
Telefon: +43 14000 83059  
post@ma23.wien.gv.at

Für den Inhalt verantwortlich:  
Peter Wieser

### Redaktionsteam

Ramon Bauer, Christian Fendt,  
Michaela Lukacsy,  
Franz Trautinger

### Gestaltung

buerobauer.com

### Druck

Wograndl Druck GmbH

### Offenlegung

Statistische Analysen, welche  
die Stadt Wien betreffen.

Die Illustration am Cover zeigt die durchschnittliche Bevölkerungsdichte jedes Baublocks im Bezirk; je dunkler, desto mehr Menschen leben je Quadratkilometer.

Quellen: Stadt Wien, Statistik Austria

### Rechtlicher Hinweis

Die enthaltenen Daten, Tabellen,  
Grafiken, Bilder etc. sind urheberrecht-  
lich geschützt. Haftungsausschluss:  
Wir übernehmen keine Haftung für  
die Richtigkeit, Vollständigkeit und  
Aktualität des Inhaltes. Nachdruck nur  
mit Quellenangabe.

ISBN 978-3-901945-45-8

Gedruckt in Österreich  
auf ökologischem  
Druckpapier nach  
den Kriterien von  
ÖkoKauf Wien.  
PEFC zertifiziert.



Diese Broschüre steht auf  
**statistik.wien.gv.at** zum kostenlosen  
Download zur Verfügung.

Wien, im August 2022